



*Honorable  
Concejo Deliberante Dolavon*

Dolavon, Chubut, 10 de Noviembre de 2017.

**VISTO:**

El Proyecto de Mensura Expediente P-467/16, del inmueble determinado como Circunscripción: 1, Sector: 4, Parte de calle desafectada y tierras Fiscales; Y

**CONSIDERANDO:**

Que, el proyecto de mensura Expediente P-467/16, presentado por el agrimensor Adrián Servieres, se modifica el trazado de la calle, que se determinaba mediante el plano de mensura Expediente P-385/05, protocolizado al Tº 208 – Fº 5;

Que, es necesario desafectar 3.487,55 metros cuadrados de tierras del dominio público par su incorporación al nuevo parcelamiento que surge del Expediente P-467/16;

Que, tratado en el seno de este cuerpo legislativo, los ediles acuerdan aprobar la sanción de la presente;

**POR ELLO:**


**EL HONORABLE CONCEJO DELIBERANTE DE DOLAVON**, en ejercicio de las facultades que le confiere la ley XVI Nº 46 (antes Ley Provincial Nº 3098), sanciona el presente:


**ORDENANZA**

**ARTÍCULO 1º:** DERÓGUESE la ORDENANZA Nº 584/2016, sancionada en la 2ª Sesión Extraordinaria del período legislativo 2016, celebrada el día 05 de Octubre, según consta en el Acta Nº 849.-----

**ARTÍCULO 2º:** DESAFÉCTESE un total de tres mil cuatrocientos ochenta y siete con cincuenta y cinco metros cuadrados (3.487,55 m2), que surgen del balance de superficie de tierras del dominio público e INCORPORESE al nuevo parcelamiento de las Manzanas: 77, 79 y 81 – Sector: 4 – Circunscripción: 1 del ejido municipal de Dolavon, según Expediente: P-467/16.

**ARTÍCULO 3º:** REGÍSTRESE, Comuníquese, pase al Departamento Ejecutivo para su promulgación y Cumplido, ARCHÍVESE.-----

  
GRACIELA N. RESONDO  
SECRETARIA  
HONORABLE CONCEJO DELIBERANTE  
DE DOLAVON



  
JUAN CARLOS FERRARA  
Presidente  
Honorable Concejo Deliberante Dolavon


**ORDENANZA Nº 621/2017.-**

- Dada en la 19ª Sesión Ordinaria del Período del año 2017, del Honorable Concejo Deliberante de Dolavon, celebrada a los 09 días del mes de Noviembre del presente año.--- Acta Nº 875.---



Dolavon, Chubut 21 de Noviembre de 2017.-

El Intendente de la Municipalidad de Dolavon, Provincia del Chubut, en uso de las atribuciones conferidas por la ley XVI Nº 46, **PROMULGA** la presente **ORDENANZA Nº 621/2017** a los 21 días del mes de noviembre del año dos mil diecisiete.-



  
DANTE MARTIN BOWE  
INTENDENTE  
MUNICIPALIDAD DE DOLAVON





# PROVINCIA DEL CHUBUT

DEPARTAMENTO: GAIMAN-13

LUGAR: EJIDO 11 (DOLAVON)  
CIRCUNSCRIPCION 1, SECTOR 4

INMUEBLE: PARTE DE CALLE DESAFECTADA Y TIERRAS FISCALES SIN  
DIVIDIR

OBJETO: MENSURA PARTICULAR CON DESLINDE y REDISTRIBUCION

PROPIETARIA:

**MUNICIPALIDAD DE DOLAVON**

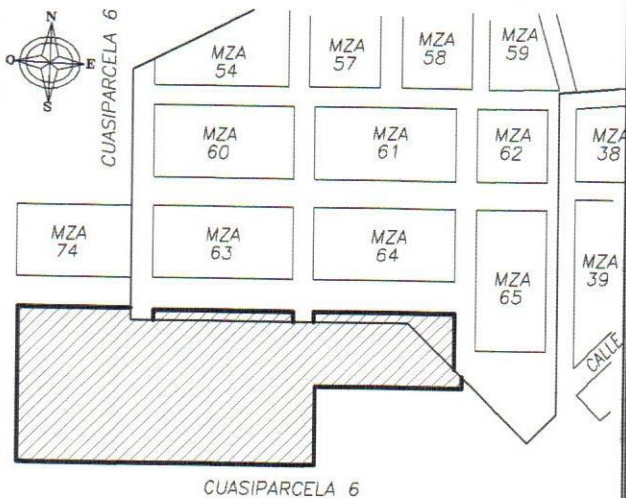
PARTIDA N°

DOMINIO: SEGUN LEYES PROVINCIALES XVI-N°1 (ANTES 226) Y XVI N°37 (ANTES 2567),  
DOMINIO PUBLICO ORIGEN PLANO Expte P.385-05 PROTOCOLIZADO  
AL T°208 F°5 y DESAFECTADO POR ORDENANZA N°

ANTECEDENTES:

EXPTES. P021-72, P402-85, P250-98, P427-98, P762-03, P385-05

## CROQUIS DE LOCALIZACION



— Dante BOWEN —  
INTENDENTE

PROTOCOLO  
DE PLANOS

TOMO

FOLIO

FECHA DE MENSURA: JUNIO 2.016

  
Adrian Miguel SERVIERES  
AGRIMENSOR

EXPEDIENTE

PLANO N°

# DETALLE DE OCHAVAS CEDIDAS

## ESCALA: 1:250

TOTAL

2484,00

250,00

250,00

250,00

250,00

242,00

1242,00

242,00

250,00

250,00

250,00

250,00

250,00

250,00

250,00

250,00

242,00

2484,00

1984,00

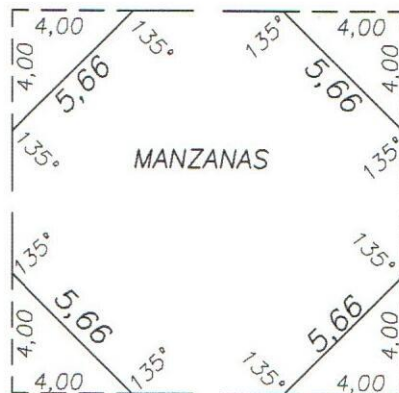
2984,00

4968,00

4968,00

112,00

16154,11



## PLANILLA DE PARTIDAS INMOBILIARIAS

MANZANAS	PARCELAS	N° PARTIDA INMOBILIARIA
77	1 a la 11	
78	1 a la 20	
79	1 a la 2	
80	1 a la 20	
80	1 a la 2	